




Условные обозначения

Границы

-  - граница муниципального района
-  - граница сельского поселения
-  - граница населенных пунктов







Территориальные зоны

условный
знак


наименование
зоны

-  - Зона застройки индивидуальными жилыми домами
-  - Зона застройки малоэтажными жилыми домами
-  - Зона застройки среднеэтажными жилыми домами
-  - Зона общественно-делового назначения
-  - Зона огородничества
-  - Зона садоводства
-  - Производственная зона
-  - Коммунально-складская зона
-  - Зона автомобильного транспорта
-  - Зона железнодорожного транспорта
-  - Зона инженерной инфраструктуры
-  - Зона специального назначения, связанная с захоронениями
-  - Зона рекреационного назначения

Зоны с особыми условиями использования территории




-  Охранная зона
-  Санитарно-защитная зона
-  Водоохранная зона
-  Прибрежная защитная полоса
-  Иные зоны (рыбосахранимая зона)
-  Иные зоны (береговая полоса)

Объекты магистрального трубопроводного транспорта (магистральные трубопроводы)


-  Магистральный газопровод

Объекты инженерной инфраструктуры

Электроэнергетики

-  ЛЭП 35 кВ
-  ЛЭП 110 кВ
-  ЛЭП 220 кВ

Газоснабжения

-  Газопровод распределительный



ОБЩЕСТВО С ОГРАНИЧЕННОЙ ОТВЕТСТВЕННОСТЬЮ "ЗЕМКАДАСТР"

ОБЪЕКТ	Правила землепользования и застройки муниципального образования "Приморское" Приморского района Архангельской области	
НАИМЕНОВАНИЕ ЧЕРТЕЖА	Карта градостроительного зонирования населенных пунктов	Инв. №
Руководитель		Худошубин С.И.
Начальник отдела		Казакова Ф.Б.
Ведущий специалист		Корогяев В.Л.